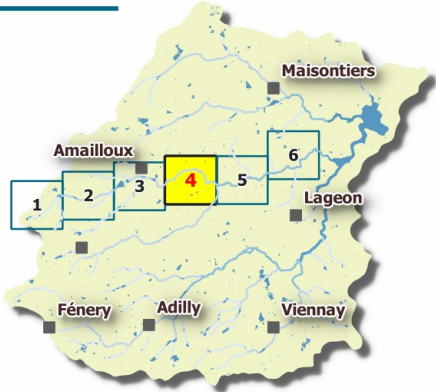


Contrat territorial milieux aquatiques du Thouet 2017-2021

Etat des lieux des affluents principaux situés en amont de la retenue du Cébron

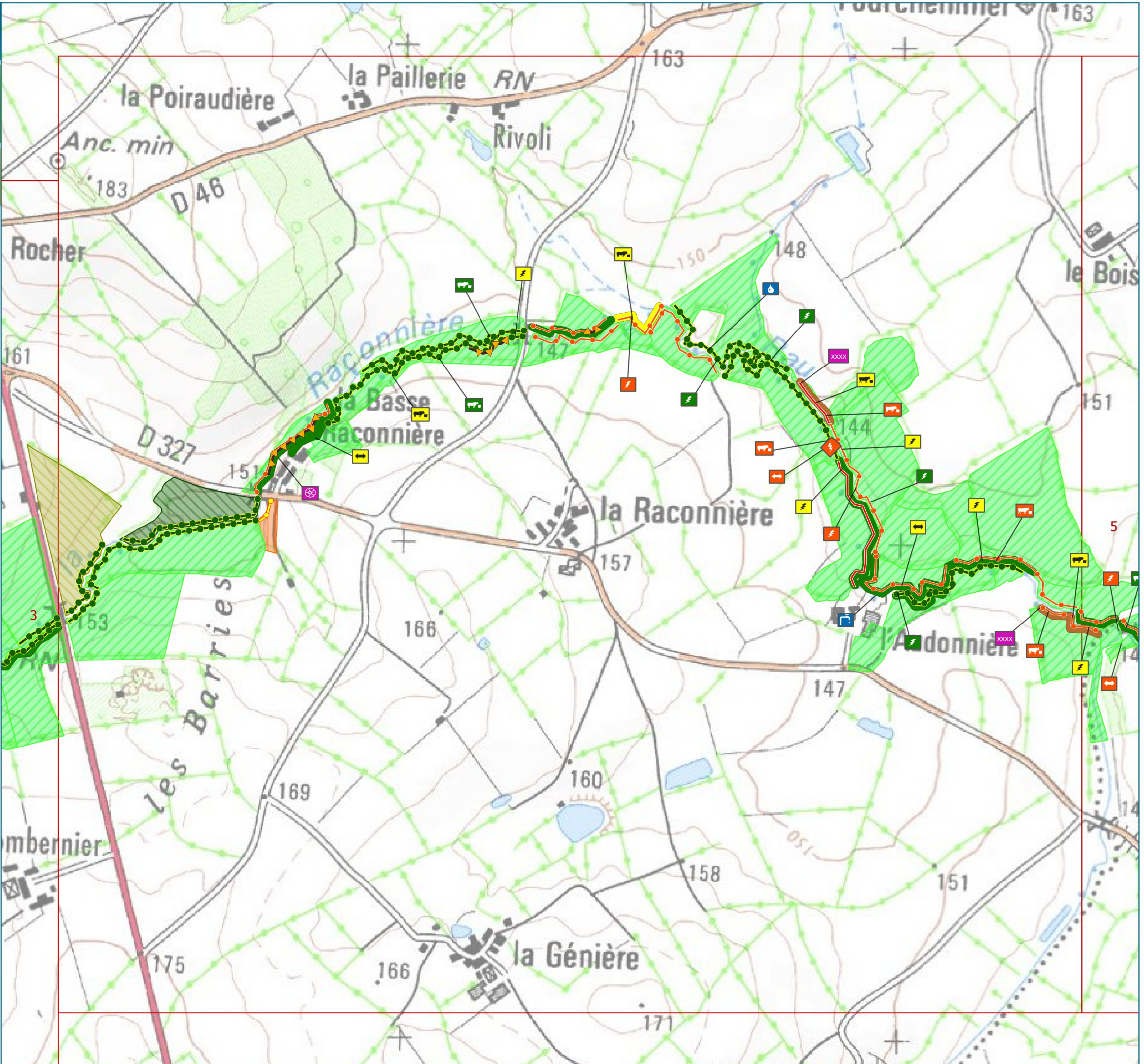
Cours d'eau : La Raconnière Grille n° 4

Localisation



Légende

- | | |
|-----------------------------|---|
| Éléments ponctuels : | Éléments linéaires : |
| Abreuvoir - impact léger | Alignements de peupliers |
| Abreuvoir - impact moyen | Ripisylve absente |
| Abreuvoir - impact lourd | Ripisylve éparse |
| Clôture en travers | Ripisylve moyenne |
| Embâcle - impact léger | Ripisylve dense |
| Embâcle - impact moyen | Zone de piétinement - impact léger |
| Embâcle - impact lourd | Zone de piétinement - impact moyen |
| Espèces invasives végétales | Zone de piétinement - impact lourd |
| Gué - impact moyen | Occupation du sol sur les parcelles riveraines : |
| Gué - impact lourd | Espaces boisés |
| Point d'eau | Espaces cultivés |
| Pompage | Jardins |
| | Prairies |

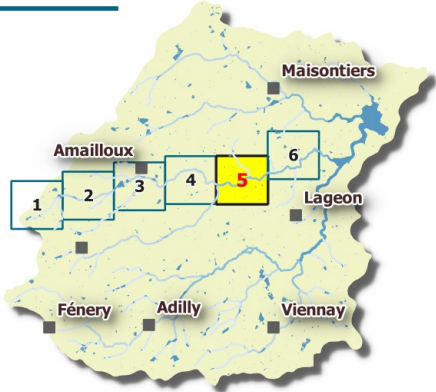


Contrat territorial milieux aquatiques du Thouet 2017-2021

Etat des lieux des affluents principaux situés en amont de la retenue du Cébron

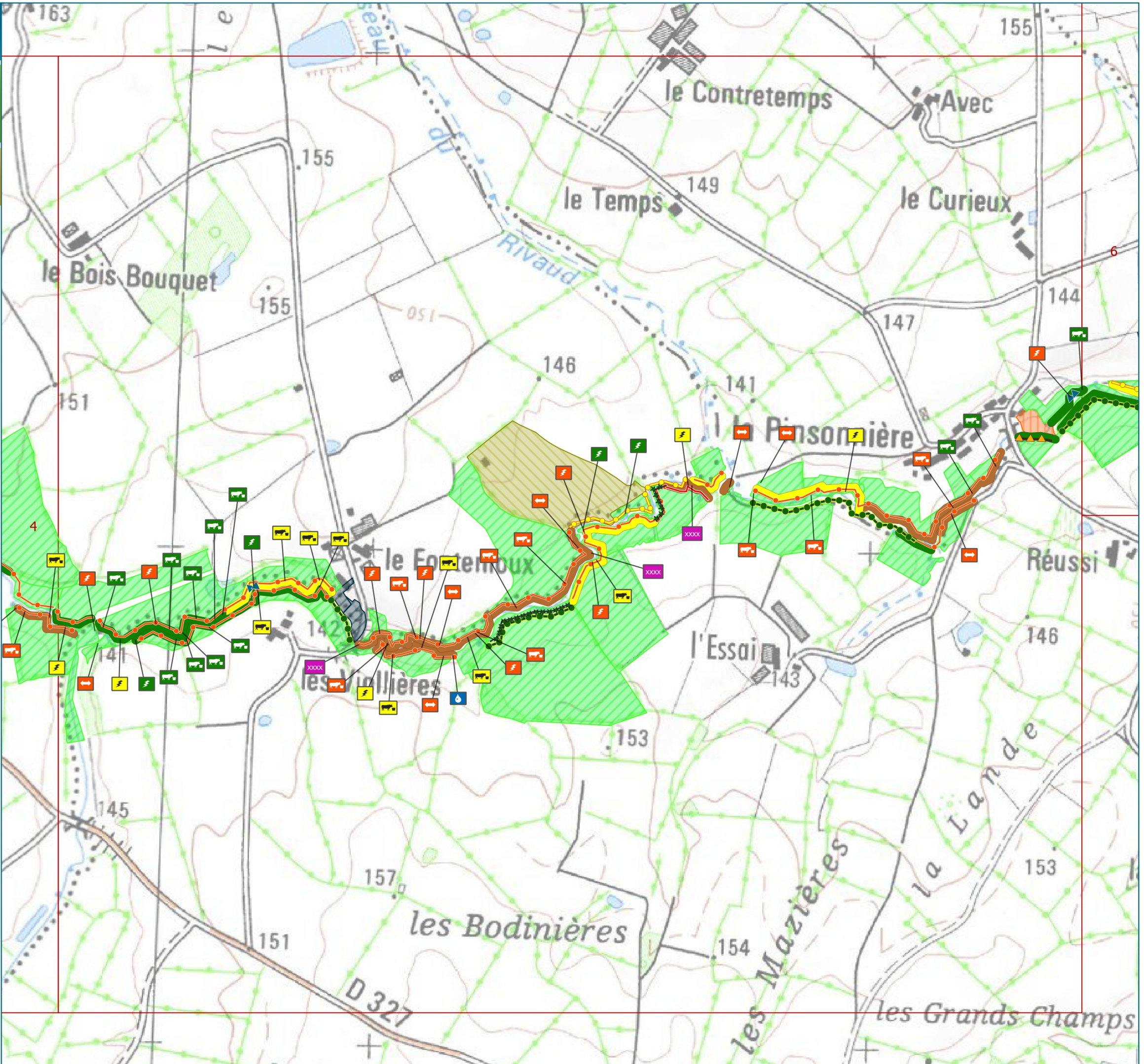
Cours d'eau : La Raconnière Grille n° 5

Localisation



Légende

- | | |
|-----------------------------|---|
| Éléments ponctuels : | Éléments linéaires : |
| Abreuvoir - impact léger | Alignements de peupliers |
| Abreuvoir - impact moyen | Clôture |
| Abreuvoir - impact lourd | Erosion de berges |
| Clôture en travers | Ripisylve absente |
| Embâcle - impact léger | Ripisylve éparse |
| Embâcle - impact moyen | Ripisylve moyenne |
| Embâcle - impact lourd | Ripisylve dense |
| Gué - impact lourd | Zone de piétinement - impact léger |
| Point d'eau | Zone de piétinement - impact moyen |
| | Zone de piétinement - impact lourd |
| | Occupation du sol sur les parcelles riveraines : |
| | Espaces cultivés |
| | Friches |
| | Jardins |
| | Prairies |

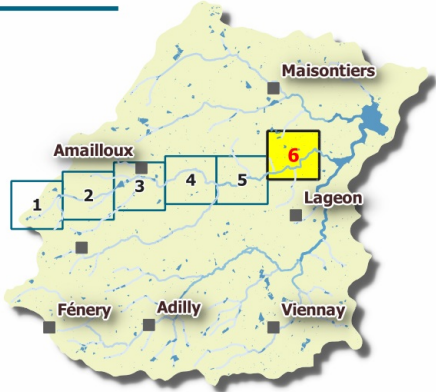


Contrat territorial milieux aquatiques du Thouet 2017-2021

Etat des lieux des affluents principaux situés en amont de la retenue du Cébron

Cours d'eau : La Raconnière Grille n° 6

Localisation



Légende

- | | |
|-----------------------------|---|
| Éléments ponctuels : | Éléments linéaires : |
| Abreuvoir - impact léger | Alignements de peupliers |
| Abreuvoir - impact moyen | Clôture |
| Abreuvoir - impact lourd | Erosion de berges |
| Clôture en travers | Protection de berge |
| Embâcle - impact léger | Ripisylve éparse |
| Embâcle - impact moyen | Ripisylve moyenne |
| Embâcle - impact lourd | Ripisylve dense |
| Gué - impact léger | Zone de piétinement - impact léger |
| Passerelle | Zone de piétinement - impact moyen |
| Rejet | Zone de piétinement - impact lourd |
| Seuil naturel | Occupation du sol sur les parcelles riveraines : |
| | Espaces boisés |
| | Friches |
| | Jardins |
| | Plantations - Peupleraies |
| | Prairies |

